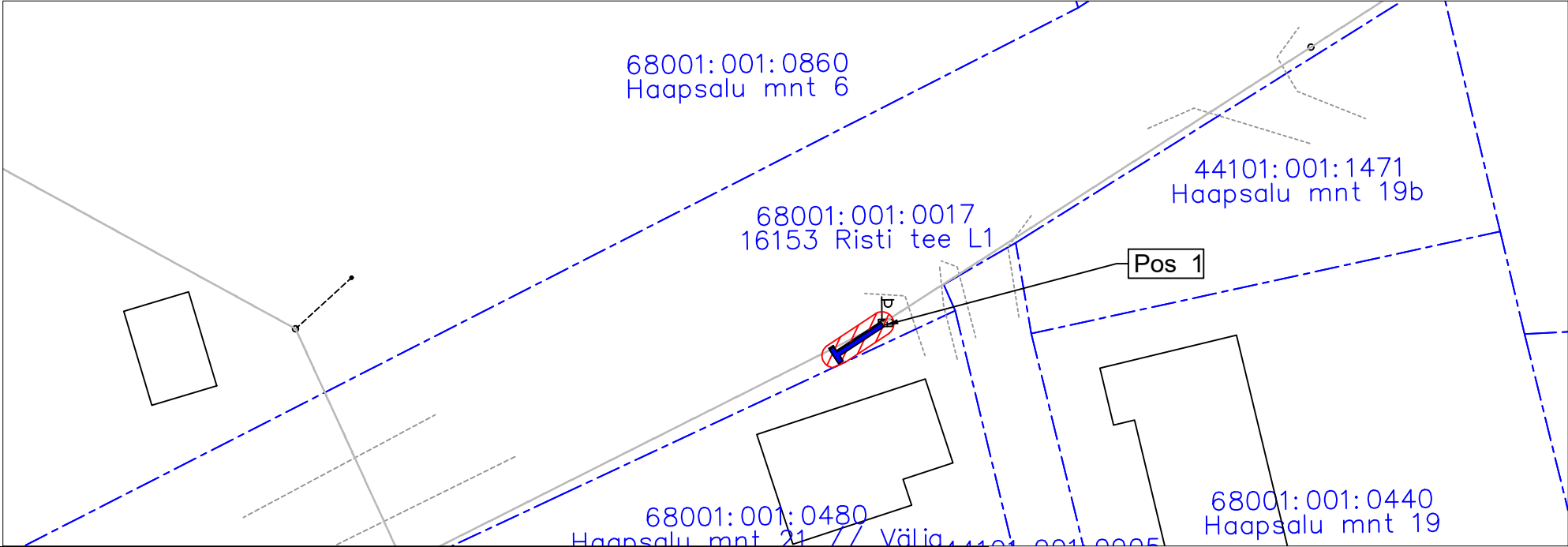
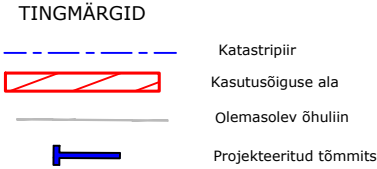


Isikliku kasutusõiguse seadmise plaan  
M 1:250



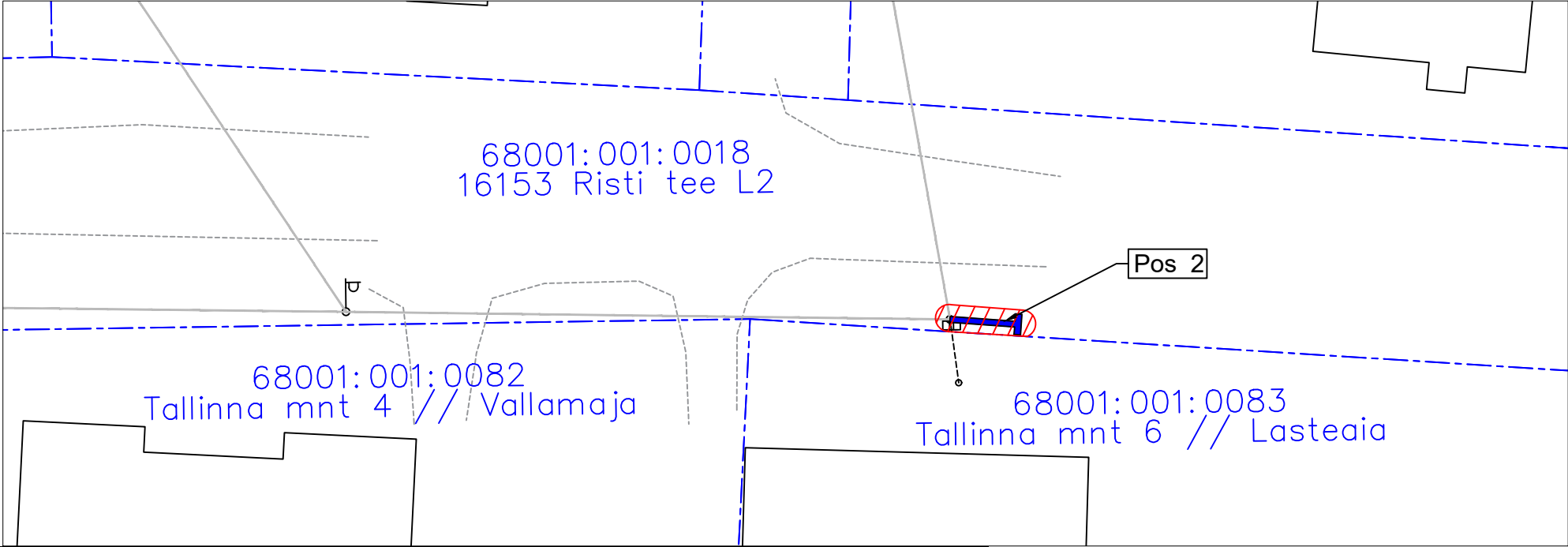
Jrk nr	IKÕ ala Pos nr (plaanil)	Kinnistu registriosa number	Katastriüksuse tunnus, nimi ja sihiotstarve;	IKÕ pindala ruutmeetrites m <sup>2</sup>
1	Pos 1	13708950	68001:001:0017; 16153 Risti tee L1; Transpordimaa 100%	13



Töö tellija: Enefit AS  
SIDEVÕRGU PROJEKTEERIMINE RAPLA-,  
LÄÄNE- JA HIIUMAAL (P2024-09) VT2104-2

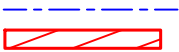
Töö nr. 24020  
Koostas: Marek Banko  
Hepta Group Energy OÜ projekteerija

Isikliku kasutusõiguse seadmise plaan  
M 1:250



Jrk nr	IKÕ ala Pos nr (plaanil)	Kinnistu registriosa number	Katastriüksuse tunnus, nimi ja sihiotstarve;	IKÕ pindala ruutmeetrites m²
2	Pos 2	13708350	68001:001:0018; 16153 Risti tee L2; Transpordimaa 100%	12

TINGMÄRGID



- Katastripiir  
Kasutusõiguse ala  
Olemasolev õhuliin  
Projekteeritud tõmmits

Töö tellija: Enefit AS  
SIDEVÕRGU PROJEKTEERIMINE RAPLA-,  
LÄÄNE- JA HIIUMAAL (P2024-09) VT2104-2

Töö nr. 24020  
Koostas: Marek Banko  
Hepta Group Energy OÜ projekteerija